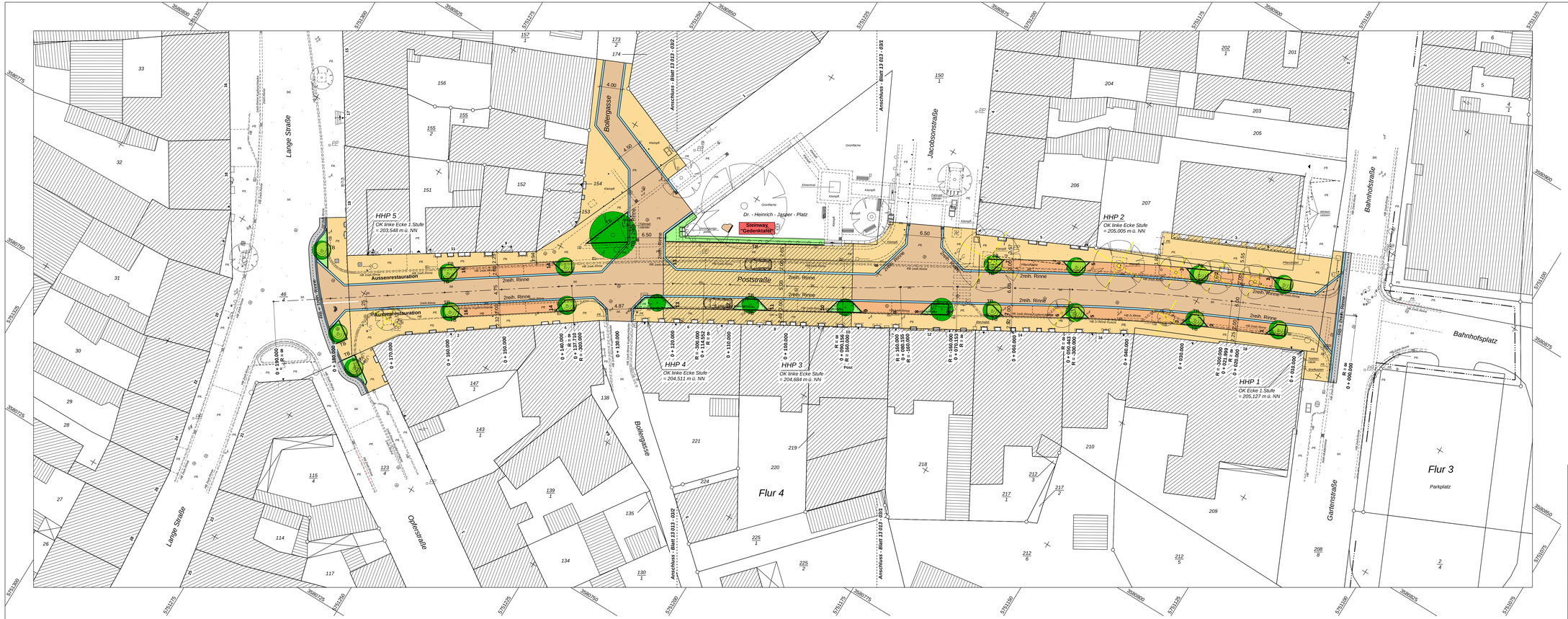

Gemarkung Seesen

Lage:	Höhe:
Amtliches System: GK-Koordinaten (Bessel - Ellipsoid) LS 100	Amtliches System: DE_DHHN92_NH

Nr.	Art der Änderung	Datum	Zeichen

Metzing INGENIEUREBÜRO
Ingenieurbüro Metzing GbR - Wilhelmshöher Str. 33 - 38723 Seesen
Tel. 05381 / 9393 - 3 E Mail: info @ ingenieurbuero-metzing.de
Fax. 05381 / 9393 - 99 www.ingenieurbuero-metzing.de

Bauherr:
Stadt Seesen
Marktstraße 1
38723 Seesen

Maßstäbe: **1 : 250**

Bearbeiter: 14.01.14 Schneider

Gezeichnet: 14.01.14 Grigull

Blatt-Nr.: **13 013 - 03/1**

Bauvorhaben:
Ausbau der "Poststraße" in Seesen

Blattgröße: **130 x 48**

Geändert:

Bauteil:
Lageplan Straßenbau (Vorentwurf VI)

Anlage:

Der Antragsteller:
Seesen, den 14.01.2014

Aufgestellt:
Seesen, den 14.01.2014

VORENTWURF

Zeichenerklärung

Lageplan

Gemarkungsgrenze	Zaun	Telefonzelle	Abituf 50/50 vorh.
Flurgrenze	Hecke	Verteilerkasten	Abituf 50/50 vorh.
Gemeindegrenze	Mauer	Lampe	Kabelschacht
Flurstücksgrenze mit Vermarkung	Mauer mit Zaun	Schacht vorhanden	Bank
	Mauer mit Pfeilern	Eisenbahnlichtmast	Abfallbehälter
	Wirkstellsäule	Einfahrt/Eingang	Lichtschacht

Briefkasten	Verkehrszeichen	Baum vorh.	Graben vorhanden
Hydrant Über-/Unterflur	Befestigungsart vorh.	Busch	Böschung vorhanden
Schieber/Absteller Wasser	Bushaltestelle	Treppe	Durchlaß Dimension
Kilometerstein	Hinweistafeln Zone 30/Ah	Pumpe	Geländer
Leitpfosten	Straßen-/Ortsschild	Ortsdurchfahrtsstein	Höhenfestpunkt Rd. Nr.
Polygonpunkt	Wegweiser	Entwässerungsrinne	Höhenfestpunkt Rd. Nr.

Betonpflaster braun	Asphaltbeton AC 8 D N gemäß ZTV Asphalt - StB 07	Gefälle in % = 100.000 m = 1:100.000 m = 0.10:100 m 0% 100,000	Neigungsbeschpunkt	Fahrbahnquerneigung	Abituf 50/50 grpt.
Betonpflaster sandsteingrb	Entwässerungsrinne			Hochpunkt	Abituf 50/50 grpt.
Betonplatten sandsteingrb	Grünfläche			Tiefpunkt	TSH-BH50 Tief-Hoch-Rundbord
Betonpflaster dunkelbraun				0 + 101,000	Achsbeschriftung	RW-Sammler geplant
				R6	Schacht geplant
					BAUMSCHUTZMAßNAHMEN Anlehnung DIN 18920

Ausbauquerschnitt bei Bau - km 0 + 050,000

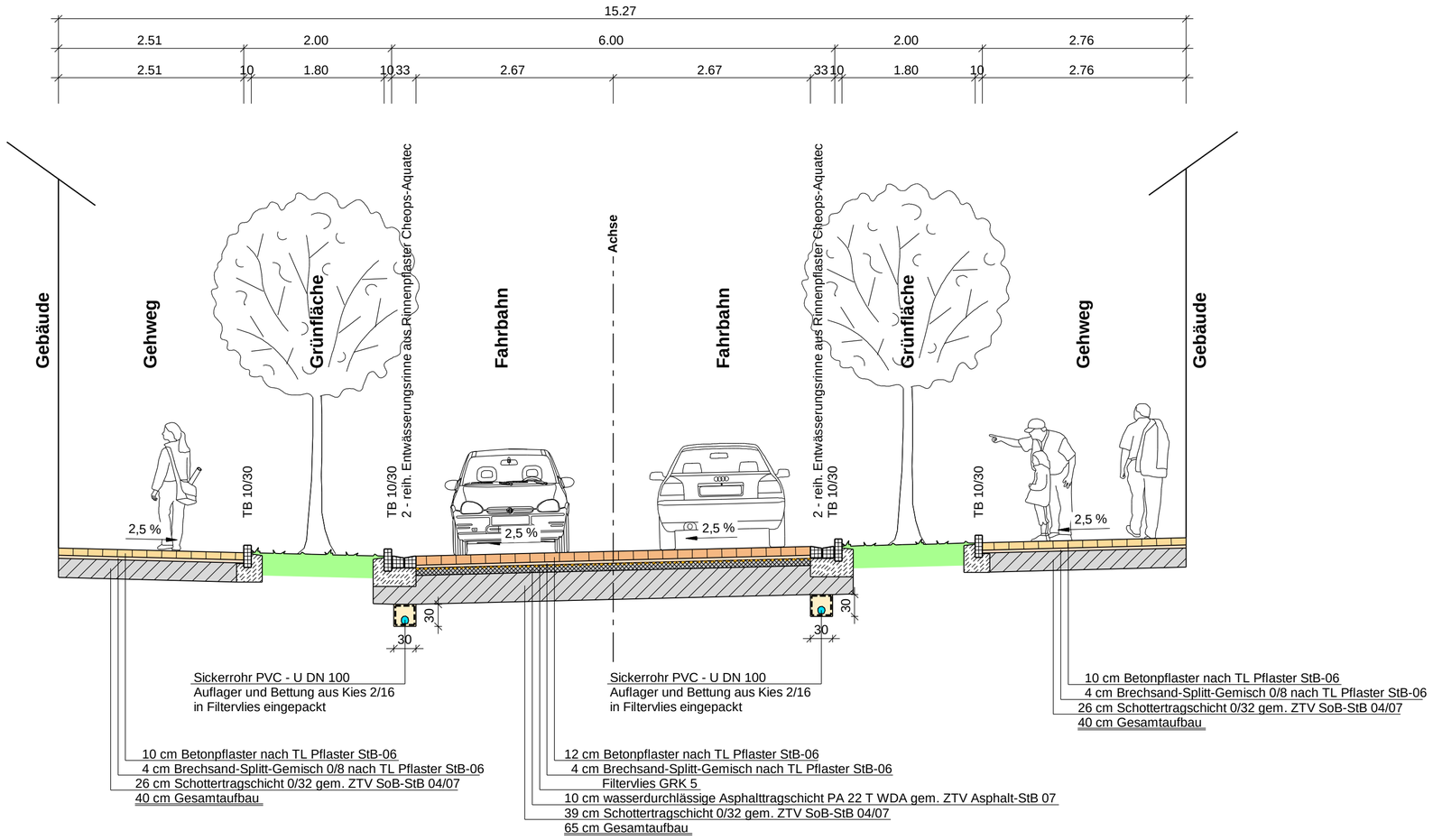

Nr.	Art der Änderung	Datum	Zeichen

Metzing INGENIEURBÜRO

Ingenieurbüro Metzing GbR - Wilhelmshöher Str. 33 - 38723 Seesen
Tel. 05381 / 9393 - 3 **E-Mail: info @ ingenieurbuero-metzing.de**
Fax. 05381 / 9393 - 99 **Net: www.ingenieurbuero-metzing.de**

Bauherr: **Stadt Seesen** Marktstraße 1 38723 Seesen	Maßstäbe: **1 : 50**	Bearbeiter: 06.01.14 Schneider
Bauvorhaben: **Ausbau der "Poststraße" in Seesen**	Blatt-Nr.: **13 013 - 02/1**	Gezeichnet: 06.01.14 Griggel
	Blattgröße: **63 x 30**	Geändert:
Bauteil: **Ausbauquerschnitt I bei Station 0 + 050,000**	Ausfertigung:	Anlage:
Der Antragsteller: **Seesen, den 06.01.2014**	Aufgestellt: **Seesen, den 06.01.2014**	

Ausbauquerschnitt bei Bau - km 0 + 100,000

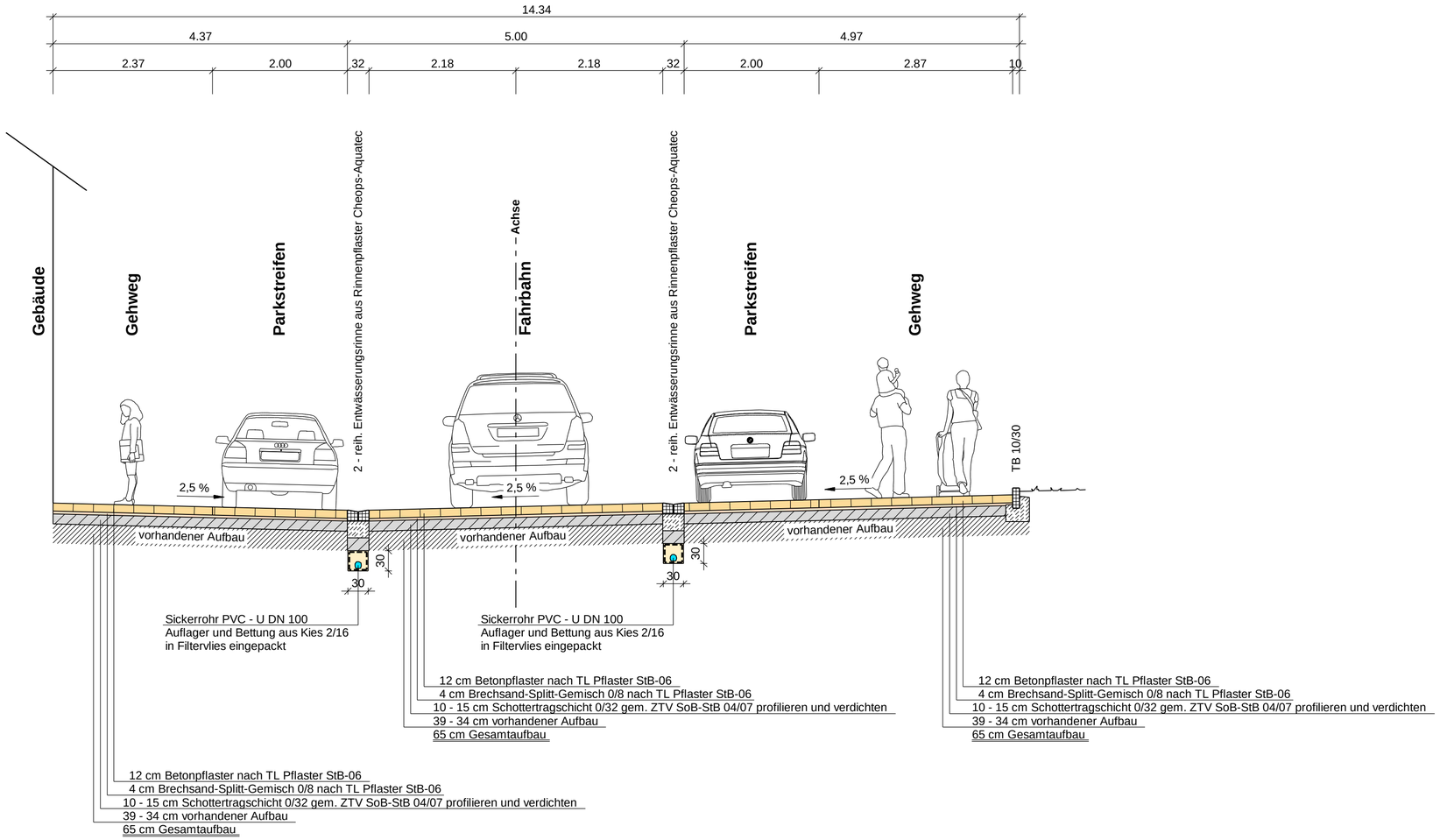

Nr.	Art der Änderung	Datum	Zeichen

Ingenieurbüro Metzing GbR - Wilhelmshöher Str. 33 - 38723 Seesen
Tel. 05381 / 9393 - 3 E-Mail: info @ ingenieurbuero-metzing.de
Fax. 05381 / 9393 - 99 Net: www.ingenieurbuero-metzing.de

Bauherr:
Stadt Seesen
Marktstraße 1
38723 Seesen

Maßstäbe: **1 : 50**

Bearbeiter: **06.01.14** *Schneider*

Blatt-Nr.: **13 013 - 02/2**

Gezeichnet: **06.01.14** *Griggel*

Bauvorhaben:
Ausbau der "Poststraße" in Seesen

Blattgröße: **67 x 30**

Geändert:

Bauteil:
Ausbauquerschnitt II bei Station 0 + 100,000

Ausfertigung:

Anlage:

Der Antragsteller:
Seesen, den 06.01.2014

Aufgestellt:
Seesen, den 06.01.2014

Ausbauquerschnitt bei Bau - km 0 + 150,000

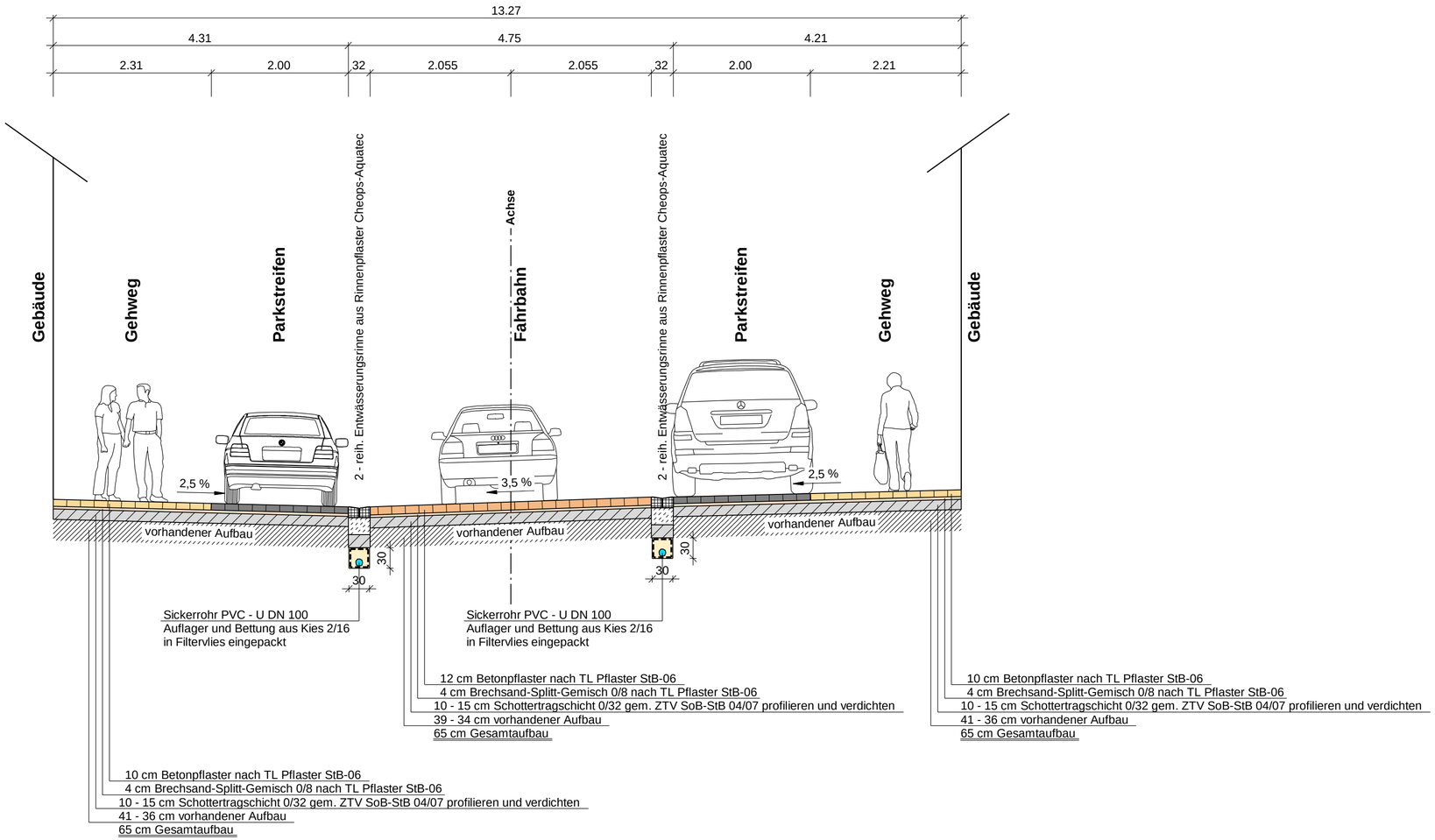

Nr.	Art der Änderung	Datum	Zeichen

Ingenieurbüro Metzing GbR - Wilhelmshöher Str. 33 - 38723 Seesen
Tel. 05381 / 9393 - 3 E-Mail: info @ ingenieurbuero-metzing.de
Fax. 05381 / 9393 - 99 Net: www.ingenieurbuero-metzing.de

Bauherr:
Stadt Seesen
Marktstraße 1
38723 Seesen

Bauvorhaben:
Ausbau der "Poststraße" in Seesen

Bauteil:
Ausbauquerschnitt III bei Station 0 + 150,000

Maßstäbe: **1 : 50**

Blatt-Nr.: **13 013 - 02/3**

Blattgröße: **66 x 30**

Ausfertigung:

Bearbeiter: **06.01.14** *Schneider*

Gezeichnet: **06.01.14** *Griggel*

Geändert:

Anlage:

Der Antragsteller:
Seesen, den 06.01.2014

Aufgestellt:
Seesen, den 06.01.2014